






	INDICAÇÃO NÍVEIS PLANTA E CORTE		INDICAÇÃO DE VISTA
	INDICAÇÃO DE CORTES		ESPECIFICAÇÃO DE MATERIAIS
	INDICAÇÃO DE FACHADAS		INDICAÇÃO DE EIXOS
	INDICAÇÃO DE PORTAS E JANELAS		INDICAÇÃO DE ELEMENTOS (BANCA, PRATELEIRAS E ET)

- MEDIDAS E NÍVEIS EM METROS
- VERIFICAR POSIÇÃO EXATA DOS PILARES NO PROJETO ESTRUTURAL
- VERIFICAR DETALHES CONSTRUTIVOS PERTINENTES NO PROJETO DE DETALHAMENTO
- SEGUIR ORIENTAÇÃO DO PROJETO QUANTO A UTILIZAÇÃO DAS CORES, CASO SEJA NECESSÁRIA
- ALTERAÇÃO, CONSULTAR O CADERNO DE ESTUDO DE CORES
- EM CASO DE CONFLITO DE INFORMAÇÕES ENTRE O PROJETO GRÁFICO E O MEMORIAL DESCRITIVO E ESPECIFICAÇÕES TÉCNICAS, PREVALERÁ A INFORMAÇÃO CONTIDA NO DESENHO
- ALTERAÇÕES NESTE PROJETO SOMENTE COM AUTORIZAÇÃO EXPRESSA DO ENDE

- PLANILHA DE QUANTITATIVOS
- MEMORIAL DESCRITIVO E ESPECIFICAÇÕES TÉCNICAS



PROPRIETÁRIO: PREFEITURA MUNICIPAL DE MANOEL EMÍDIO PI

ENDERECO: RR - 135, KM 158, MUNICÍPIO DE MANOEL EMÍDIO-PI

100% 90% 80% 70% 60% 50% 40% 30% 20% 10% 0%

PROPRIETÁRIO

RESP. TÉCNICO	CAJ/ CREA
---------------	-----------

DLEQ	CAU / CREA
------	------------

	RUB
--	-----

OBSERVAÇÕES:

---

PRAÇA PISTA DE COOPER - MANOEL EMIDIO -

COORDENAÇÃO		
-------------	--	--

PIANTA IMPLANTACÃO GERAL


REVISÃO	ESCALA	PRINCHA
R-01	1:200	0,1/0,1

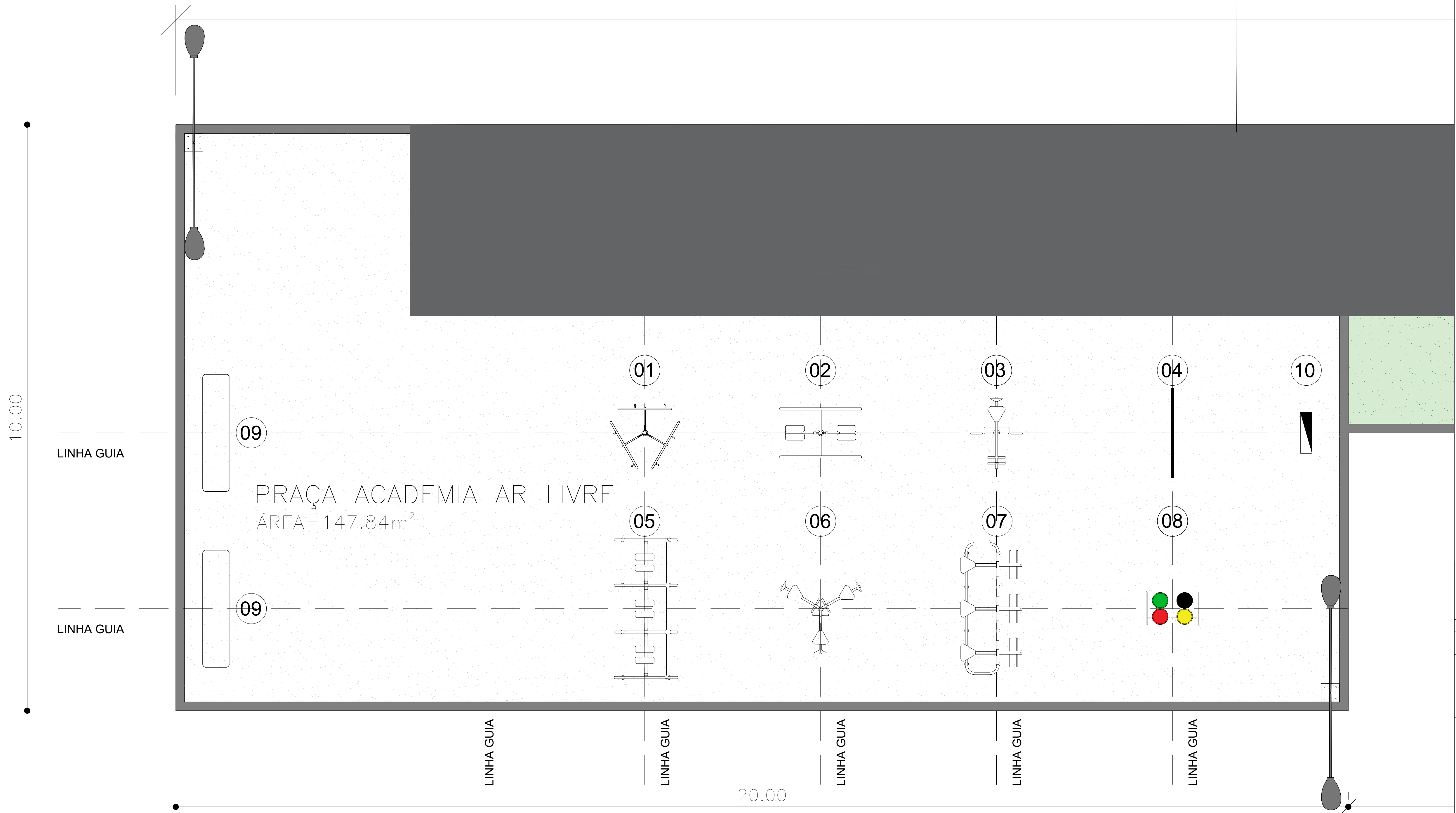
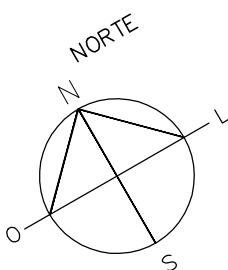
DESENHO	R-03	ABRIL/2020	
---------	------	------------	--

---

**01** PLANTA BAIXA - IMPLANTAÇÃO  
ESCALA 1:100 m















PISTA DE COOPER EXISTENTE



	01 - ROTAÇÃO TRIPLA VERTICAL
	02 - SURF DUPLO
	03 - REMADA SENTADA
	04 -PLACA INFORMATIVA DE ATIVIDADE
	05 - SIMULADOR DE CAMINHADA TRIPLO
	06 - PRESSÃO DE PERNAS TRIPLO
	07 - SIMULADOR DE CAVALGADA TRIPLO
	08 - LIXEIRA SELETIVA
	09 - BANCO
	10 - QUADRO DE DISTRIBUIÇÃO

LEGENDA DE ILUMINAÇÃO		
SÍMBOLO	DESCRIÇÃO	QTDE
	POSTE DEOCRATIVO EGEO OU SIMILAR A INSTALAR	20

LEGENDA:				
		INDICAÇÃO NÍVELS PLANTA E CORTES		INDICAÇÃO DE VISTAS
		INDICAÇÃO DE CORTES		ESPECIFICAÇÃO DE MATERIAIS
		INDICAÇÃO DE FACHADAS		INDICAÇÃO DE EIXOS
		INDICAÇÃO DE PORTAS E JANELAS		INDICAÇÃO DE ELEMENTOS (BANCADA, PRATELEIRAS E ETC.)

NOTAS

- MEDIDAS E NÍVELS EM METROS
- VERIFICAR POSIÇÃO EXATA DOS PILARES NO PROJETO ESTRUTURAL
- VERIFICAR DETALHES CONSTITUTIVOS PERTINENTES NO PROJETO DE DETALHAMENTO
- REGULAR ORIENTAÇÃO DO PROJETO QUANTO A UTILIZAÇÃO DAS CORES, CASO SEJA NECESSÁRIA
- ALTERAÇÃO: CONSULTAR O CADERNO DE ESTUDO DE CORES
- EM CASO DE CONFLITO DE INFORMAÇÕES ENTRE O PROJETO GRAFICO E O MEMORIAL DESCRITIVO E ESPECIFICAÇÕES TÉCNICAS, PREVALECE A INFORMAÇÃO CONTIDA NO DESENHO
- ALTERAÇÕES NESTE PROJETO SOMENTE COM AUTORIZAÇÃO EXPRESSA DO FINE

REFERENCIA:

- PLANILHA DE QUANTITATIVOS
- MEMORIAL DESCRITIVO E ESPECIFICAÇÕES TÉCNICAS



MUNICÍPIO — UF: MANOEL EMIDIO-PI

PROPRIETÁRIO: PREFEITURA MUNICIPAL DE MANOEL EMIDIO-PI

ENDEREÇO: BR - 135, KM 158 MUNICÍPIO DE MANOEL EMIDIO-PI

PROPRIETÁRIO

RESP. TÉCNICO CAU/ CREA

DUFO CAU/ CREA

RA

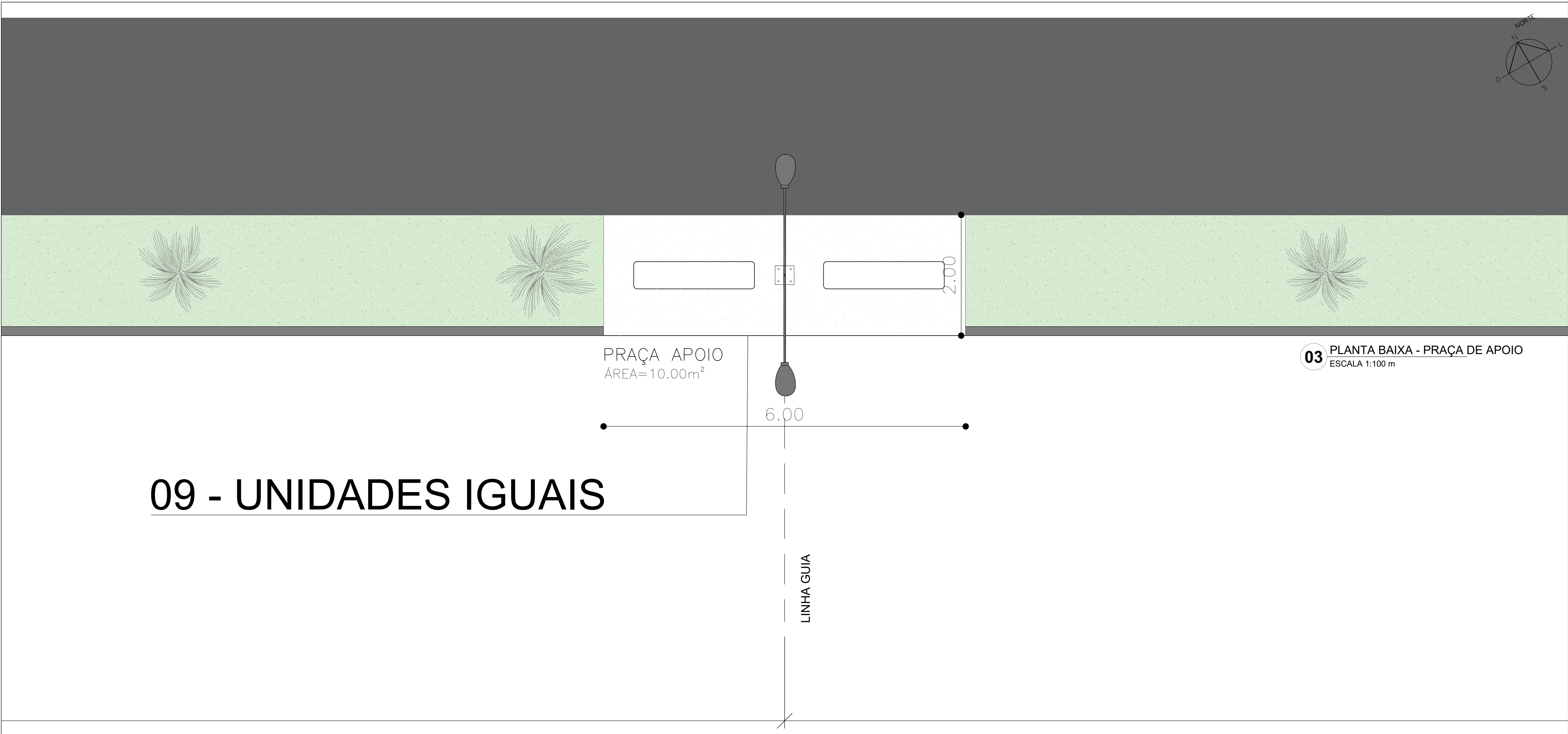
OBSERVAÇÕES:

PRAÇA PISTA DE COOPER - MANOEL EMIDIO - PI

COORDENAÇÃO		PLANTA BAIXA - ACADEMIA AR LIVRE		ARQ
REVISÃO	R-01	ESCALA	1:200	PRONCHA
FORMATO	DESENHO	DATA EXATISSÃO	ABRIL/2008	02/04

02 PLANTA BAIXA - ACADEMIA AR LIVRE  
ESCALA 1:100 m













03 PLANTA BAIXA - PRAÇA DE APOIO  
ESCALA 1:100 m

04 REFERENCIA - PRAÇA DE APOIO  
ESCALA 1:100 m

	01 - ROTAÇÃO TRIPLA VERTICAL
	02 - SURF DUPLO
	03 - REMADA SENTADA
	04 - PLACA INFORMATIVA DE ATIVIDADE
	05 - SIMULADOR DE CAMINHADA TRIPLO
	06 - PRESSÃO DE PERNAS TRIPLO
	07 - SIMULADOR DE CAVALGADA TRIPLO
	08 - LIXEIRA SELETIVA
	09 - BANCO
	10 - QUADRO DE DISTRIBUIÇÃO

LEGENDA DE ILUMINAÇÃO		
SÍMBOLO	DESCRIÇÃO	QTDE
	POSTE DEOCRATIVO EGEO OU SIMILAR A INSTALAR	20

LEGENDA:			
	INDICAÇÃO NÍVELS PLANTA E CORTE		INDICAÇÃO DE VISTAS
	INDICAÇÃO DE CORTES		ESPECIFICAÇÃO DE MATERIAIS
	INDICAÇÃO DE FACHADAS		INDICAÇÃO DE EIXOS
	INDICAÇÃO DE PORTAS E JANELAS		INDICAÇÃO DE ELEMENTOS (BANCADA, PRATELEIRAS E ETC.)

NOTAS

- MEDIDAS E NÍVELS EM METROS
- VERIFICAR POSIÇÃO EXATA DOS PILARES NO PROJETO ESTRUTURAL
- VERIFICAR DETALHES CONSTITUTIVOS PERTINENTES NO PROJETO DE DETALHAMENTO
- SEGUIR ORIENTAÇÃO DO PROJETO QUANTO A UTILIZAÇÃO DAS CORES. CASO SEJA NECESSÁRIA ALTERAÇÃO, CONSULTAR O CADERNO DE ESTUDO DE CORES
- EM CASO DE CONFLITO DE INFORMAÇÕES ENTRE O PROJETO GRÁFICO E O MEMORIAL DESCRITIVO E ESPECIFICAÇÕES TÉCNICAS, PREVALECE A INFORMAÇÃO CONTIDA NO DESENHO
- ALTERAÇÕES NESTE PROJETO SOMENTE COM AUTORIZAÇÃO EXPRESSA DO FINE

REFERENCIA:

- PLANILHA DE QUANTITATIVOS
- MEMORIAL DESCRITIVO E ESPECIFICAÇÕES TÉCNICAS



MUNICÍPIO — UF: MANOEL EMÍDIO-PI  
PROPRIETÁRIO: PREFEITURA MUNICIPAL DE MANOEL EMÍDIO-PI  
ENDEREÇO: BR - 135, KM 158 MUNICÍPIO DE MANOEL EMÍDIO-PI

PROPRIETÁRIO  
RESP. TÉCNICO CAU/ CREA


DUFO CAU/ CREA  
RA

OBSERVAÇÕES:

PRAÇA PISTA DE COOPER - MANOEL EMÍDIO - PI

COORDENAÇÃO		PLANTA BAIXA - PRAÇA DE APOIO	ARQ
REVISÃO	ESCALA	PRANCHAS	
R-01	1:200		
R-02	DATA EXATISSIMO		
R-03	ABRIL 2025		
FORMATO	DESENHO		03/04





05 REFERENCIA - PRAÇA ACADEMIA AR LIVRE  
ESCALA 1:100 m



05 REFERENCIA - PRAÇA ACADEMIA AR LIVRE  
ESCALA 1:100 m



05 REFERENCIA - PRAÇA ACADEMIA AR LIVRE  
ESCALA 1:100 m



05 REFERENCIA - PRAÇA ACADEMIA AR LIVRE  
ESCALA 1:100 m

	01 - ROTAÇÃO TRIPLA VERTICAL
	02 - SURF DUPLO
	03 - REMADA SENTADA
	04 - PLACA INFORMATIVA DE ATIVIDADE
	05 - SIMULADOR DE CAMINHADA TRIPLA
	06 - PRESSÃO DE PERNAS TRIPLA
	07 - SIMULADOR DE CAVALGADA TRIPLA
	08 - LIXEIRA SELETIVA
	09 - BANCO
	10 - QUADRO DE DISTRIBUIÇÃO

LEGENDA DE ILUMINAÇÃO		
SÍMBOLO	DESCRIÇÃO	QTDE
	POSTE DEOCRATIVO EGEO OU SIMILAR A INSTALAR	20

LEGENDA:		
	INDICAÇÃO NÍVELS PLANTA E CORTE	
	INDICAÇÃO DE CORTES	
	INDICAÇÃO DE FACHADAS	
	INDICAÇÃO DE PORTAS E JANELAS	

NOTAS

- MEDIDAS E NÍVELS EM METROS
- VERIFICAR POSIÇÃO EXATA DOS PILARES NO PROJETO ESTRUTURAL
- VERIFICAR DETALHES CONSTITUTIVOS PERTINENTES NO PROJETO DE DETALHAMENTO
- SEGUIR ORIENTAÇÃO DO PROJETO QUANTO A UTILIZAÇÃO DAS CORES, CASO SEJA NECESSÁRIA
- ALTERAÇÃO: CONSULTAR O CADERNO DE ESTUDO DE CORES
- EM CASO DE CONFLITO DE INFORMAÇÕES ENTRE O PROJETO GRÁFICO E O MEMORIAL DESCRITIVO E ESPECIFICAÇÕES TÉCNICAS, PREVALECE A INFORMAÇÃO CONTIDA NO DESENHO
- ALTERAÇÕES NESTE PROJETO SOMENTE COM AUTORIZAÇÃO EXPRESSA DO FINE

REFERENCIA:

- PLANILHA DE QUANTITATIVOS
- MEMORIAL DESCRITIVO E ESPECIFICAÇÕES TÉCNICAS



MUNICÍPIO — UF: MANOEL EMÍDIO-PI  
PROPRIETÁRIO: PREFEITURA MUNICIPAL DE MANOEL EMÍDIO-PI  
ENDEREÇO: BR - 135, KM 158 MUNICÍPIO DE MANOEL EMÍDIO-PI

PROPRIETÁRIO  
RESP. TÉCNICO CAU/ CREA

DUFO	CAU/ CREA
	RA

OBSERVAÇÕES:

PRAÇA PISTA DE COOPER - MANOEL EMÍDIO - PI

COORDENAÇÃO		PLANTA BAIXA - PRAÇA DE APOIO	ARQ
REVISÃO	ESCALA	PRANCHAS	
R-01	1:200		
R-02	DATA EXATIDÃO		
R-03	ABRIL 2025		
FORMATO	DESENHO		04/04